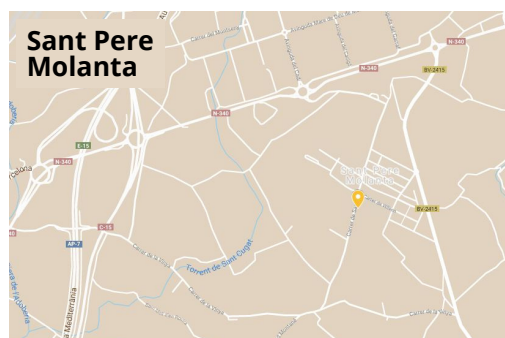
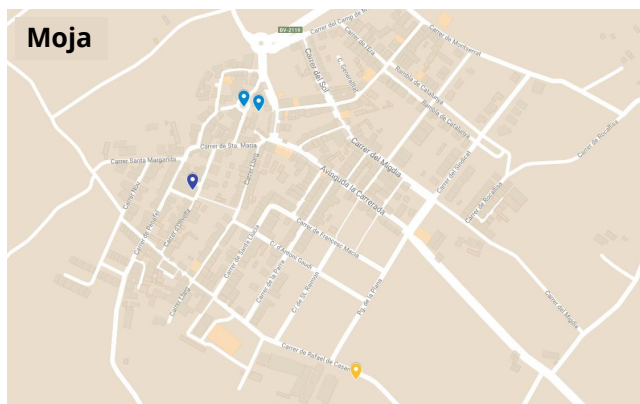




## MAPES D'UBICACIÓ DELS ESPAIS D'ACTIVITATS

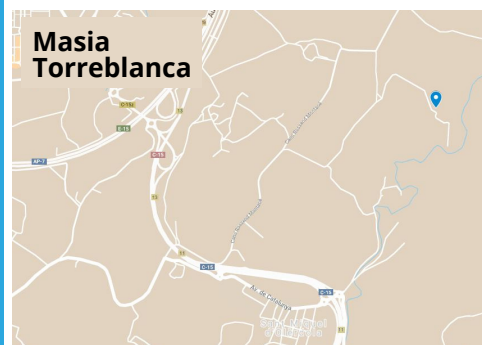
[accedeix aquí a la versió on-line](#)



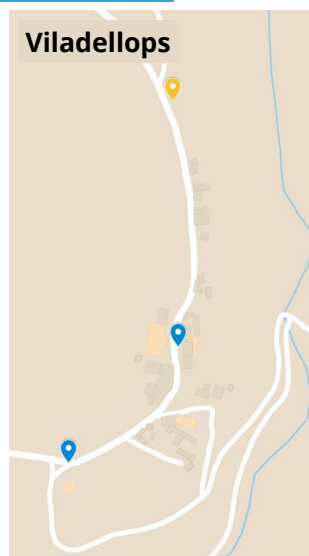
- ESPAI CONFERÈNCIES**  
Local Nou de Moja [C. Sant Ferran, 2, Moja]
- INICI · RUTA DEL PATRIMONI D'OLÈRDOLA: MOJA** [Pl. Església, Moja]
- CAPELLA SANT CUGAT DE MOJA** [Pl. Església, Moja]
- INICI · VESTIGIS · Un home llarg de Copons** [Els Pins, C. Rafael de Casanovas, Moja]

- CONNEXIONS INTERNES**
- Eix Rossend Muntané [Moja - St. Pere Molanta]
  - Connexions:
  - Masia Torreblanca
  - Viladellops
  - Museu d'Arqueologia de Catalunya - Olèrdola

- INICI · VESTIGIS · El General de les Plomes**  
[Aparcament sota Escola Rossend Montané, Sant Pere Molanta]



- CELLER MASIA TORREBLANCA**  
[Masia Torreblanca]



- INICI · VESTIGIS · La Brúixa de Viladellops**  
[Viladellops]
- CELLER FINCA VILADELLOPS**  
[Viladellops]
- INICI · RUTA DEL PATRIMONI D'OLÈRDOLA: VILADELLOPS**  
[Pl. de l'església, Viladellops]

- PUNTS D'INICI DE VISITES GUIADES**  
DINS O DAVANT DEL RECINTE DEL MAC OLÈRDOLA
- INICI · VESTIGIS**  
- El Príncep d'Olèrdola  
- La Sacerdotessa del Parc  
[Turó d'Olèrdola]
- ESPAIS DE TALLERS**  
DINS DEL RECINTE DEL MAC OLÈRDOLA
- ESPAI PRESENTACIÓ LLIBRE**  
DINS DEL RECINTE DEL MAC OLÈRDOLA
- ESPAIS CONCERT**  
DINS DEL RECINTE DEL MAC OLÈRDOLA